

PLÀNOLS

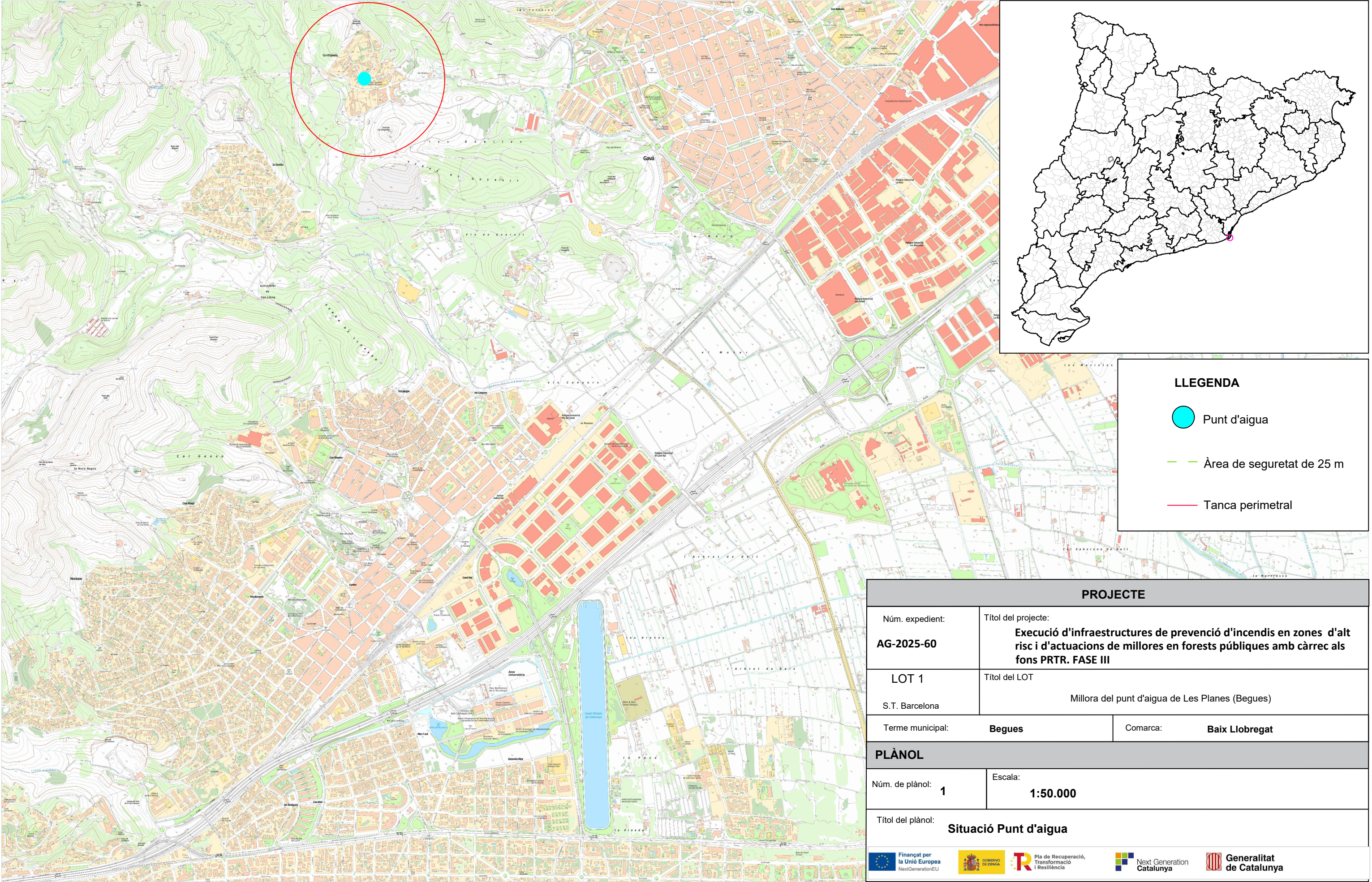
LOT 1. “Millora dels Punts d’aigua per Prevenció d’incendis de l’àrea de Barcelona: La Sentiu (Gavà), Can Rossell (Gelida) i Les Planes(Begues)

EXP.:AG-2025-60

ÍNDIX PER CADA PUNT D'AIGUA

- P1 Plànol de Situació
- P2 Plànol de situació detall Orto
- P3 Plànol de geometria del dipòsit
- P4 Plànol d'Actuacions:
 - P4-1 Plànol d'Actuacions prèvies
 - P4-2 Plànol d'estructures
 - P4-3 Plànol d'instal·lacions
 - P 4-4 Plànol de treballs complementaris

03.Millora del punt d'aigua per Prevenció d'incendis de les Planes (Gavà)



LLEENDA

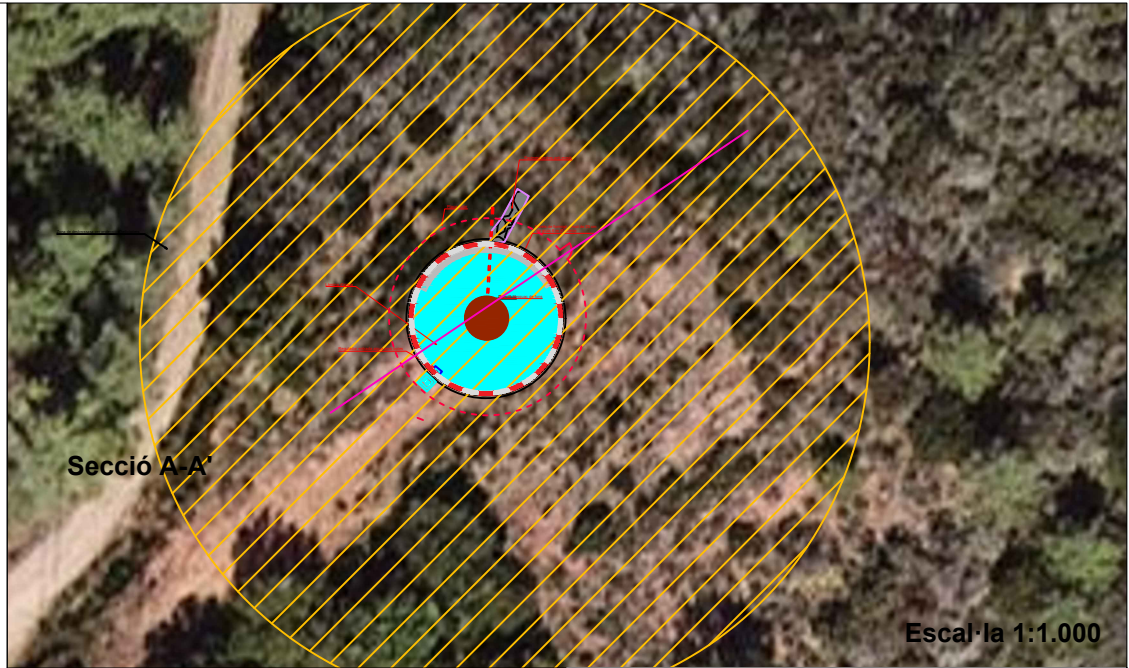
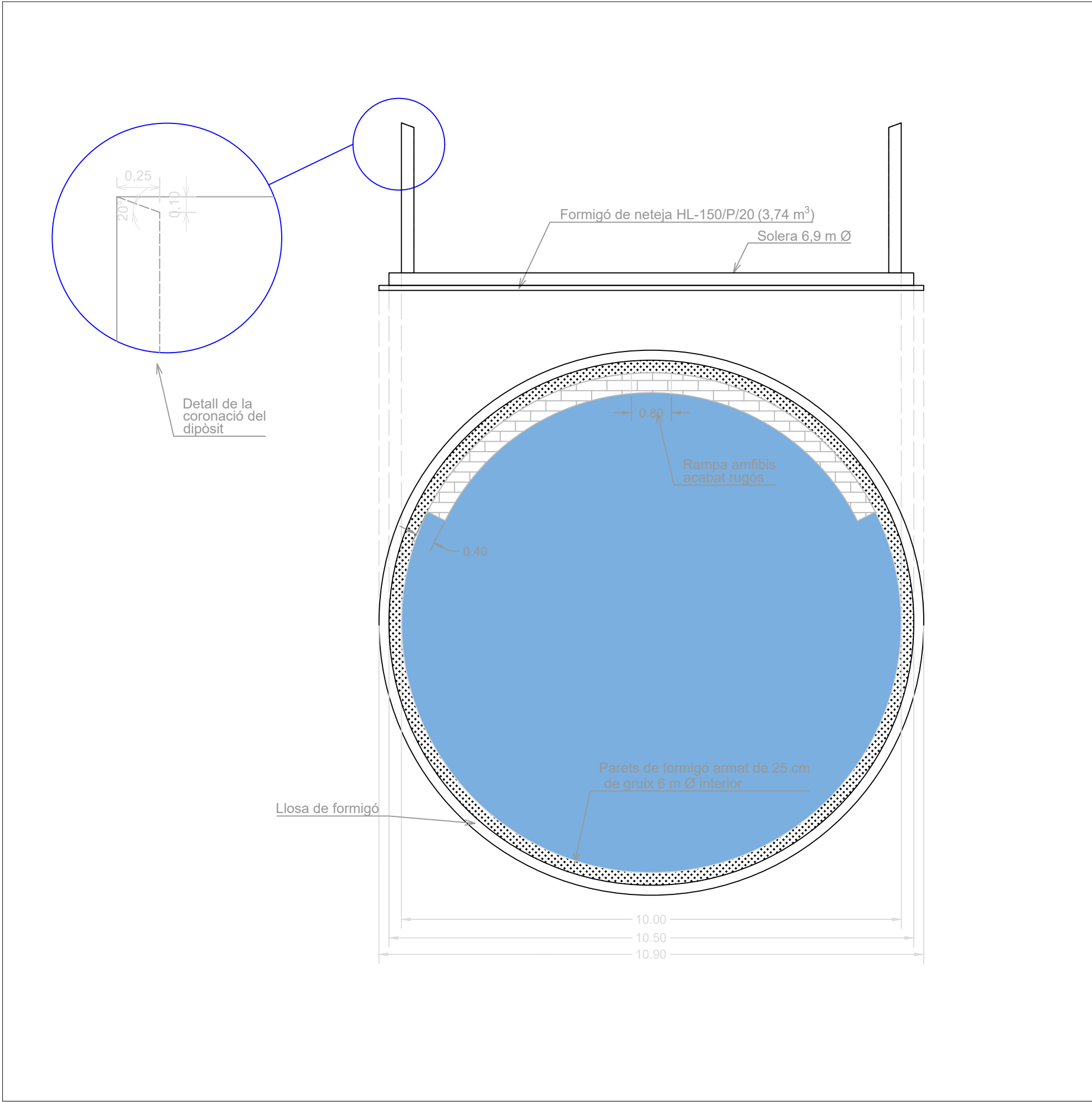
Punt d'aigua

Àrea de seguretat de 25 m






Tanca perimetral

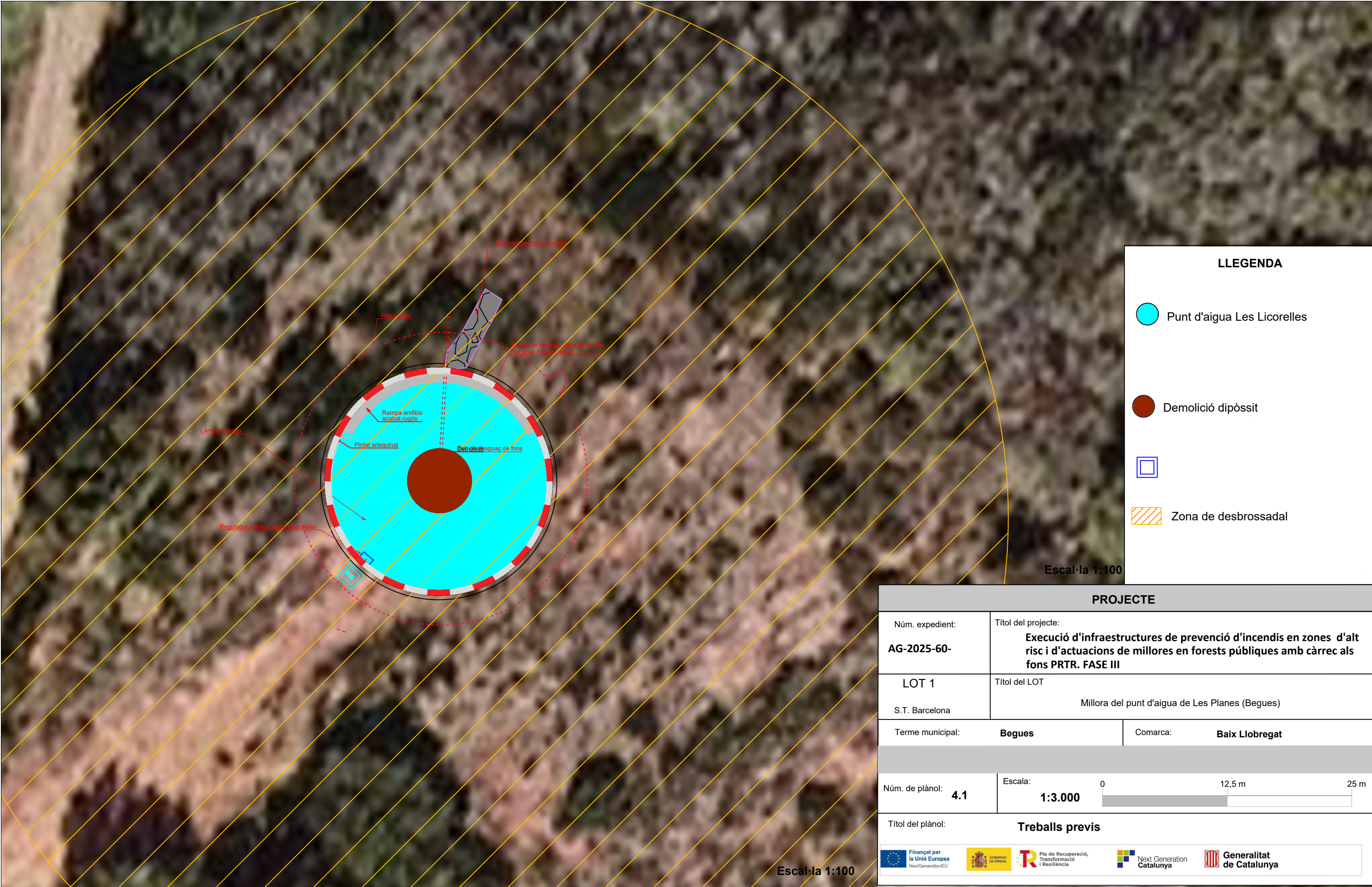
PROJECTE		
Núm. expedient: AG-2025-60	Títol del projecte: Execució d'infraestructures de prevenció d'incendis en zones d'alt risc i d'actuacions de millores en forests públiques amb càrrec als fons PRTR. FASE III	
LOT 1 S.T. Barcelona	Títol del LOT Millora del punt d'aigua de Les Planes (Begues)	
Terme municipal:	Begues	Comarca: Baix Llobregat
PLÀNOL		
Núm. de plànol: 1	Escala: 1:50.000	
Títol del plànol: Situació Punt d'aigua		









- LLEGENDA**
- Punt d'aigua
 - Àrea de seguretat de 25 m
 - Tanca perimetral






PROJECTE			
Núm. expedient: AG-2025-60		Títol del projecte: Execució d'infraestructures de prevenció d'incendis en zones d'alt risc i d'actuacions de millores en forests públiques amb càrrec als fons PRTR. FASE III	
LOT 1 S.T. Barcelona		Títol del LOT Millora del punt d'aigua de les Planes (Begues)	
Terme municipal: Begues		Comarca: Baix Llobregat	
Núm. de plànol: 3		Escala: Varies	
Títol del plànol: Geometria del punt d'aigua			
<div><div>Finançat per la Unió Europea NextGenerationEU</div><div>GOBIERNO DE ESPAÑA</div><div>Pla de Recuperació, Transformació i Resiliència</div><div>Next Generation Catalunya</div><div>Generalitat de Catalunya</div></div>			



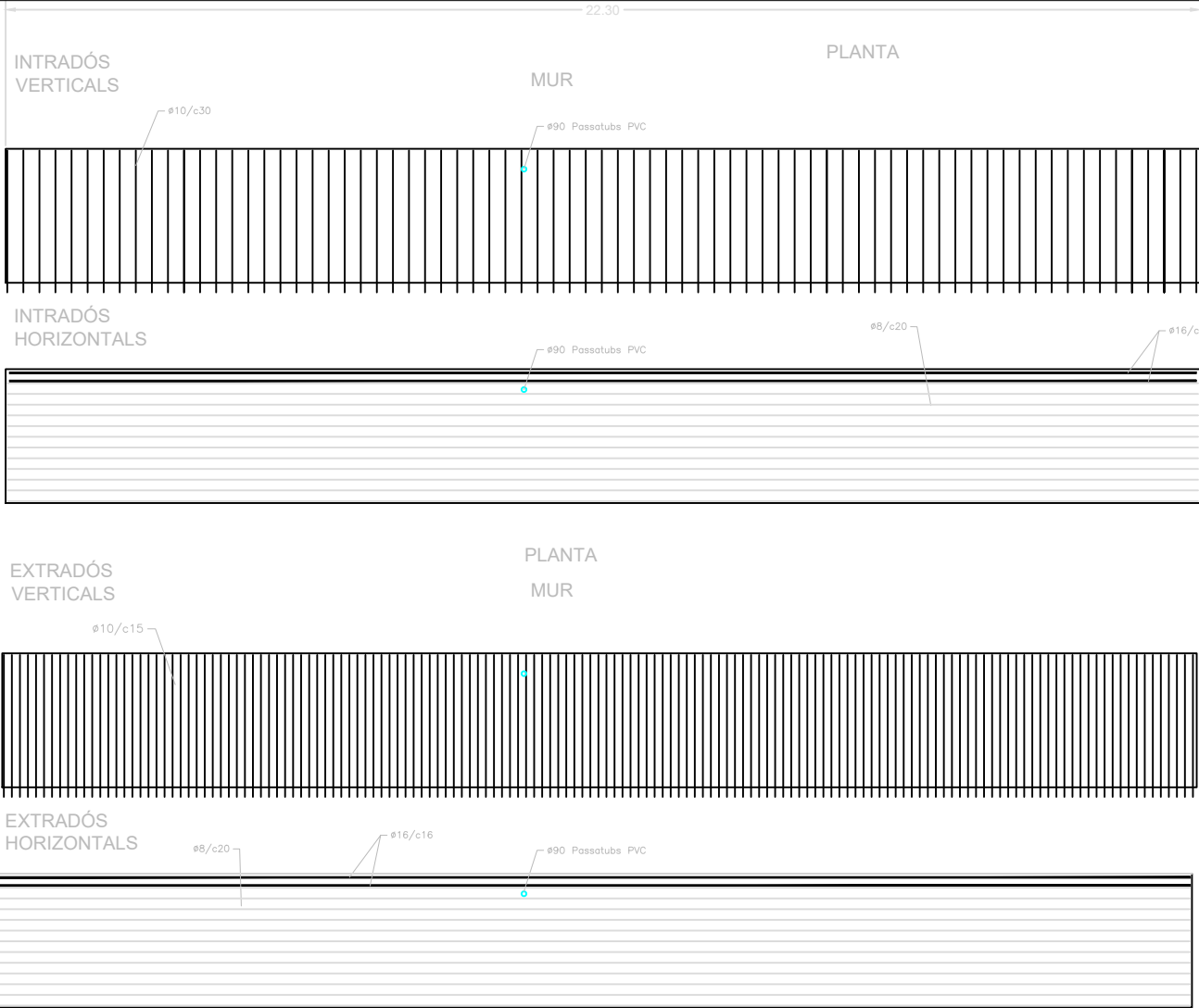
LLEGENDA

-  Punt d'aigua Les Licorelles
-  Demolició dipòsit
- 
-  Zona de desbrossada

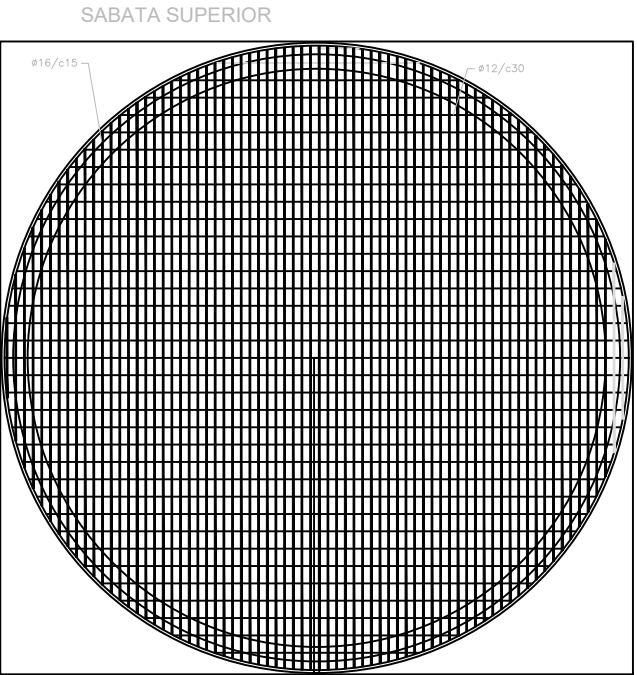
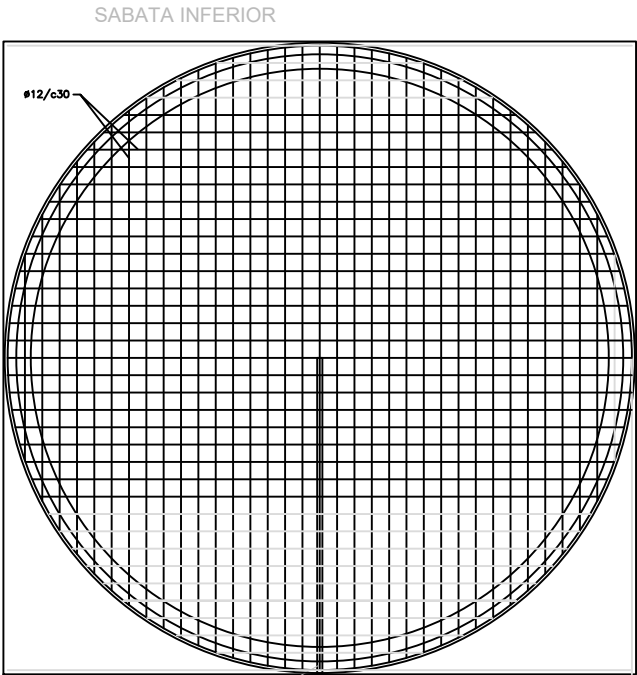
Escala: 1:100

PROJECTE		
Núm. expedient: AG-2025-60-	Títol del projecte: Execució d'infraestructures de prevenció d'incendis en zones d'alt risc i d'actuacions de millores en forests públiques amb càrrec als fons PRTR. FASE III	
LOT 1 S.T. Barcelona	Títol del LOT Millora del punt d'aigua de Les Planes (Begues)	
Terme municipal:	Begues	Comarca: Baix Llobregat
Núm. de plànol: 4.1	Escala: 1:3.000 <div><div>0</div><div>12,5 m</div><div>25 m</div></div>	
Títol del plànol:	Treballs previs	
<div><div> Finançat per la Unió Europea NextGenerationEU</div><div> GOBIERNO DE ESPAÑA</div><div> Pla de Recuperació, Transformació i Resiliència</div><div> Next Generation Catalunya</div><div> Generalitat de Catalunya</div></div>		

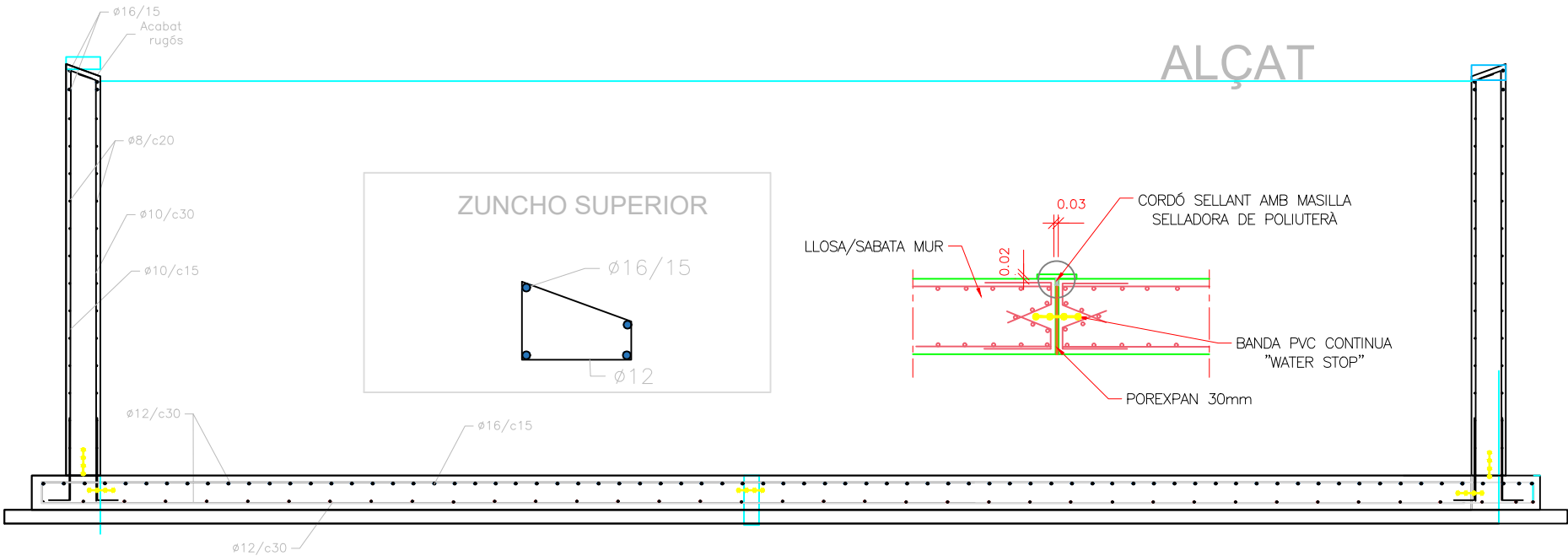
Escala: 1:100






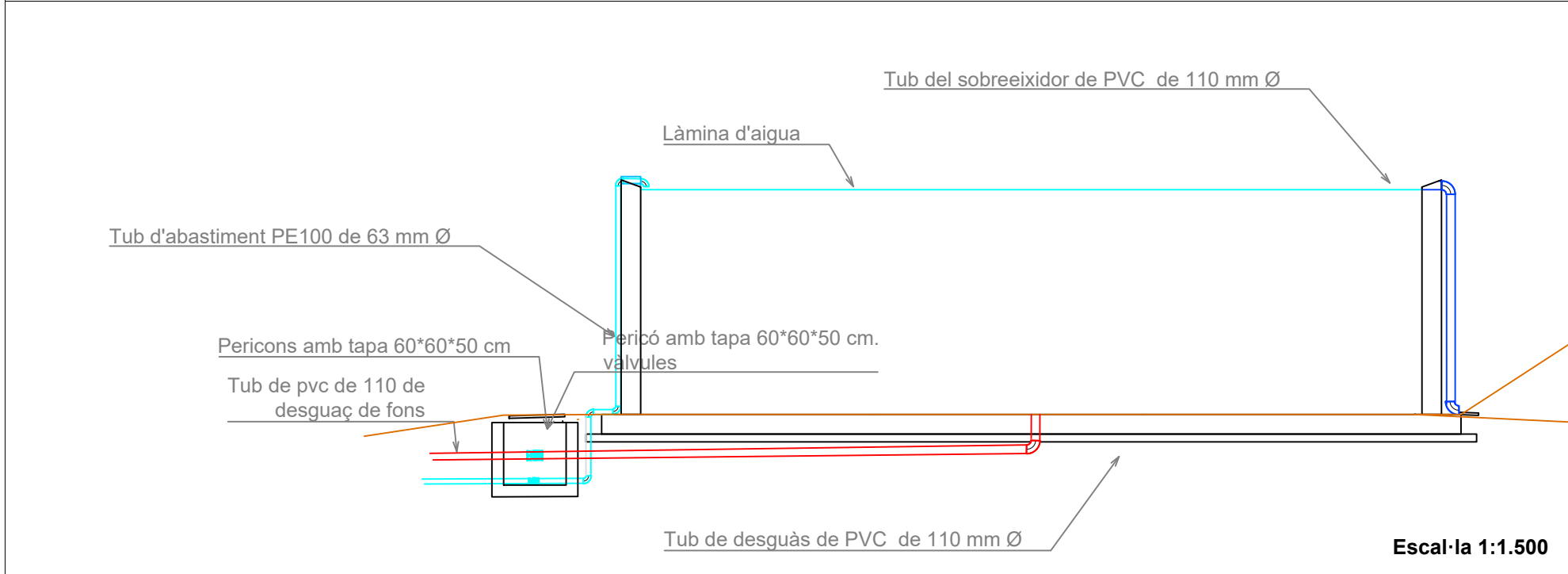
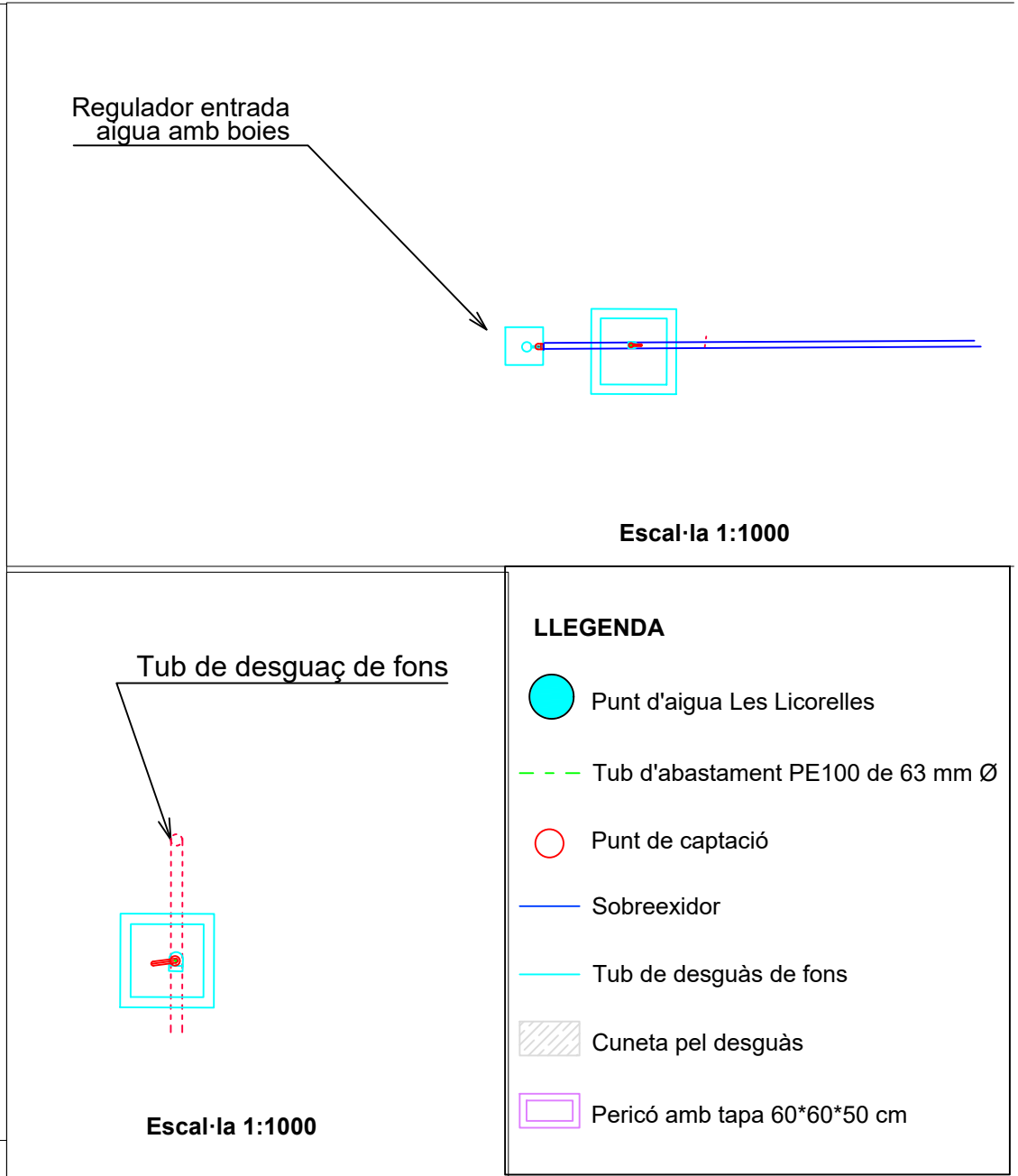
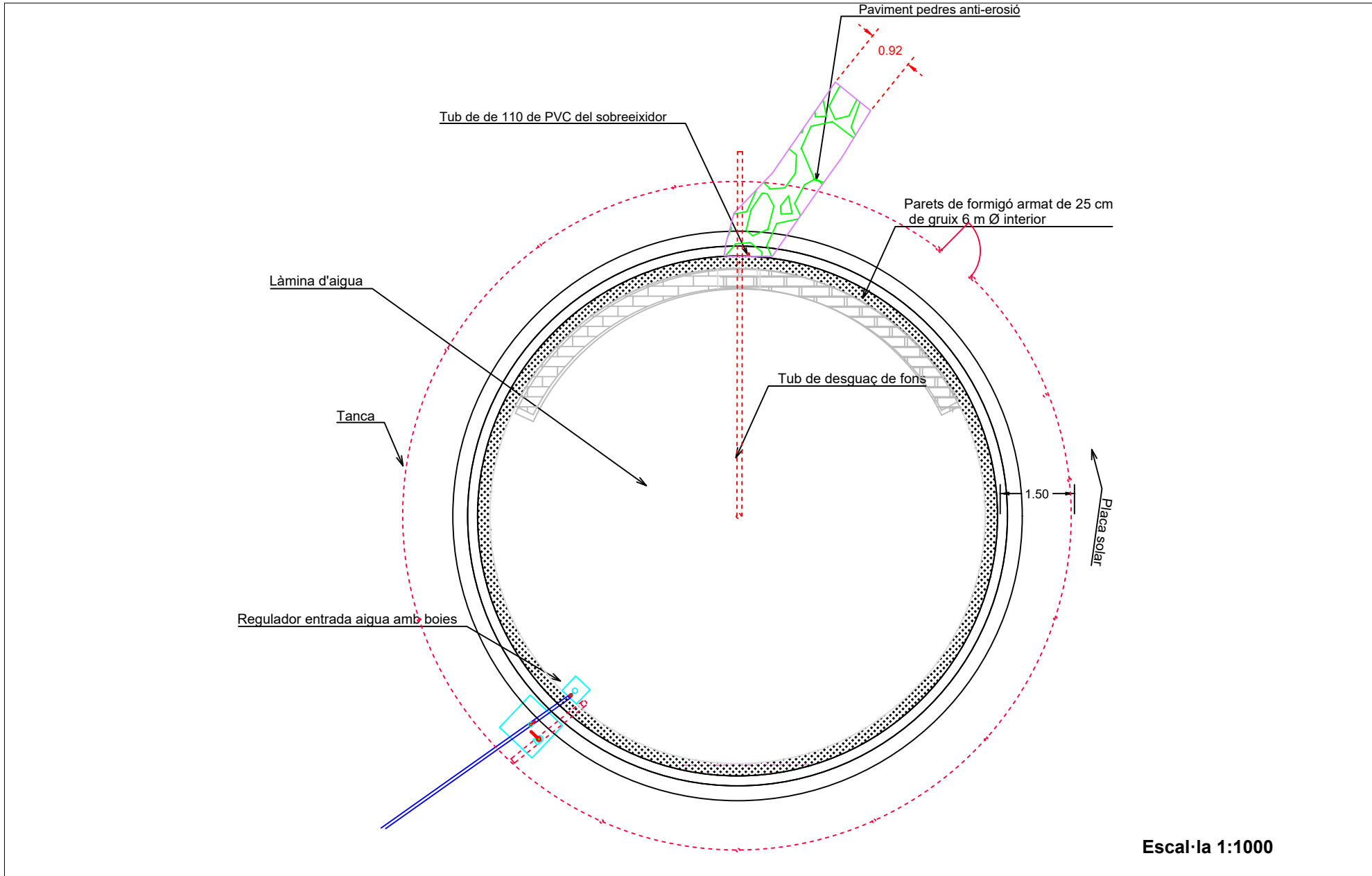
Escala 1:100








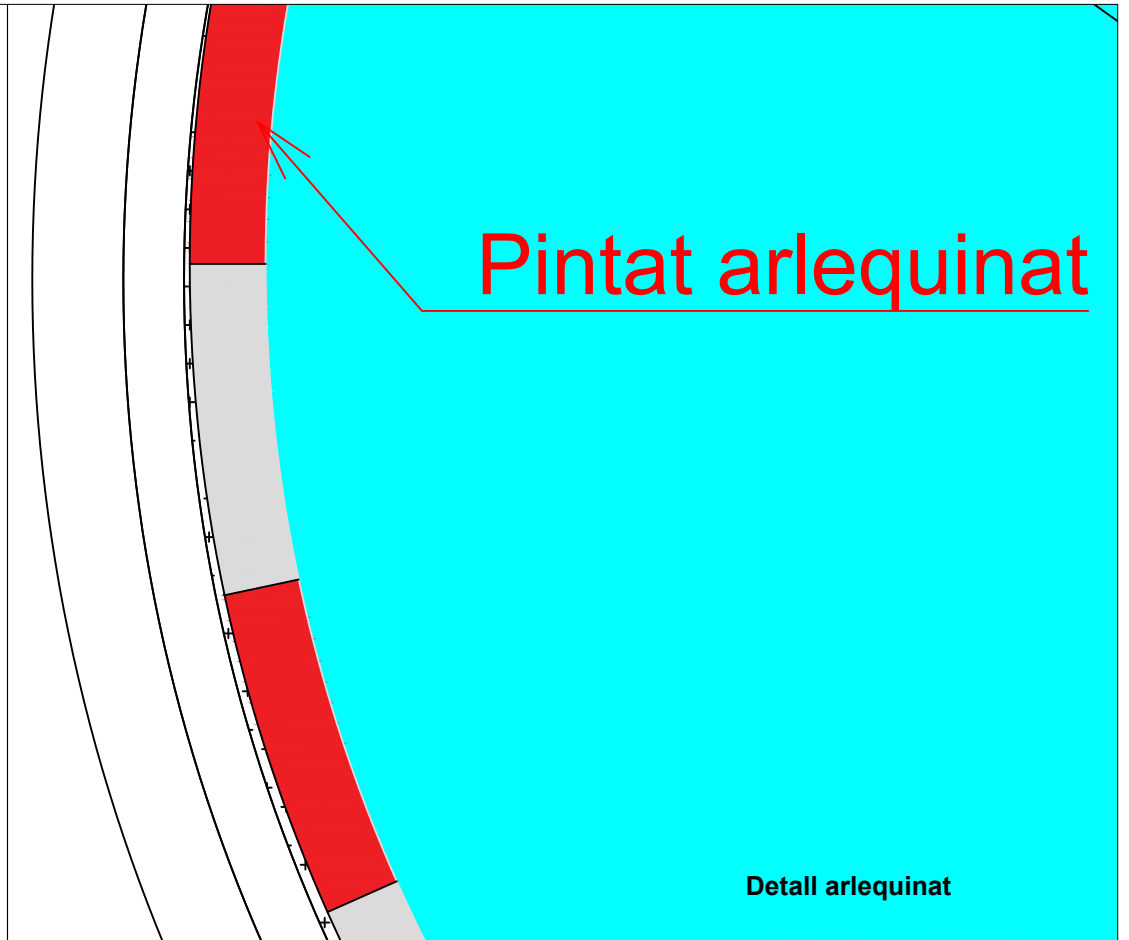
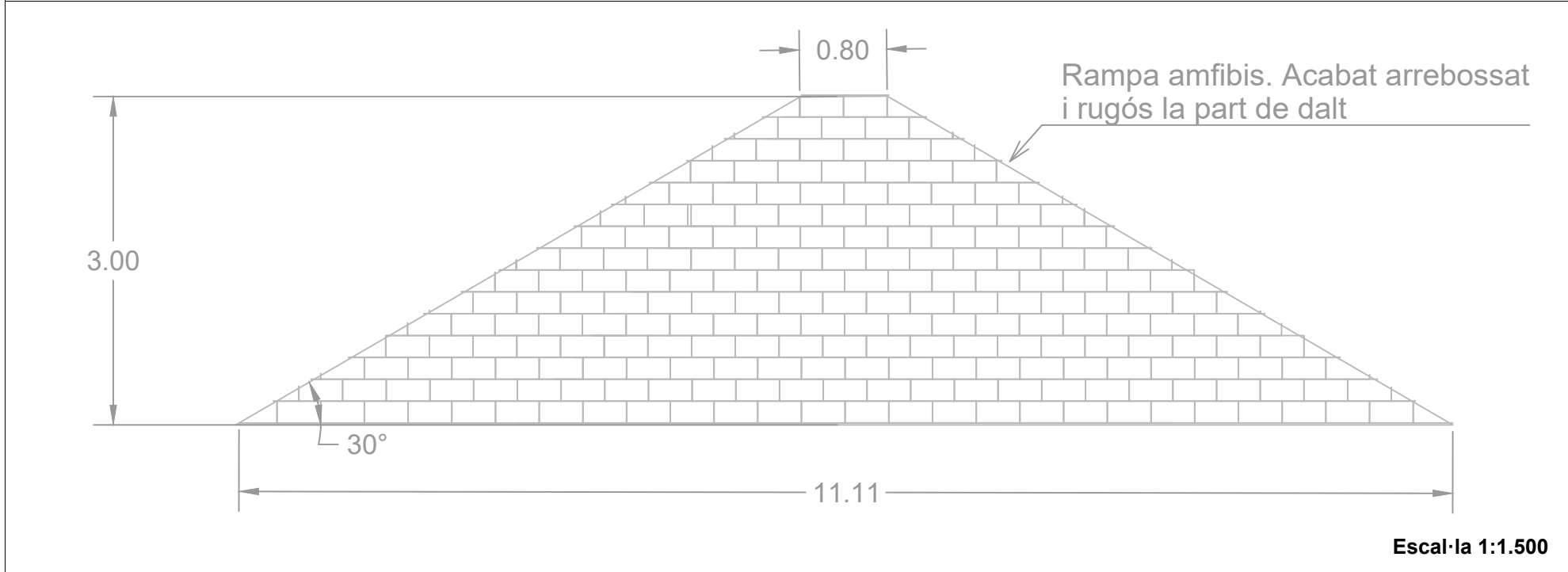
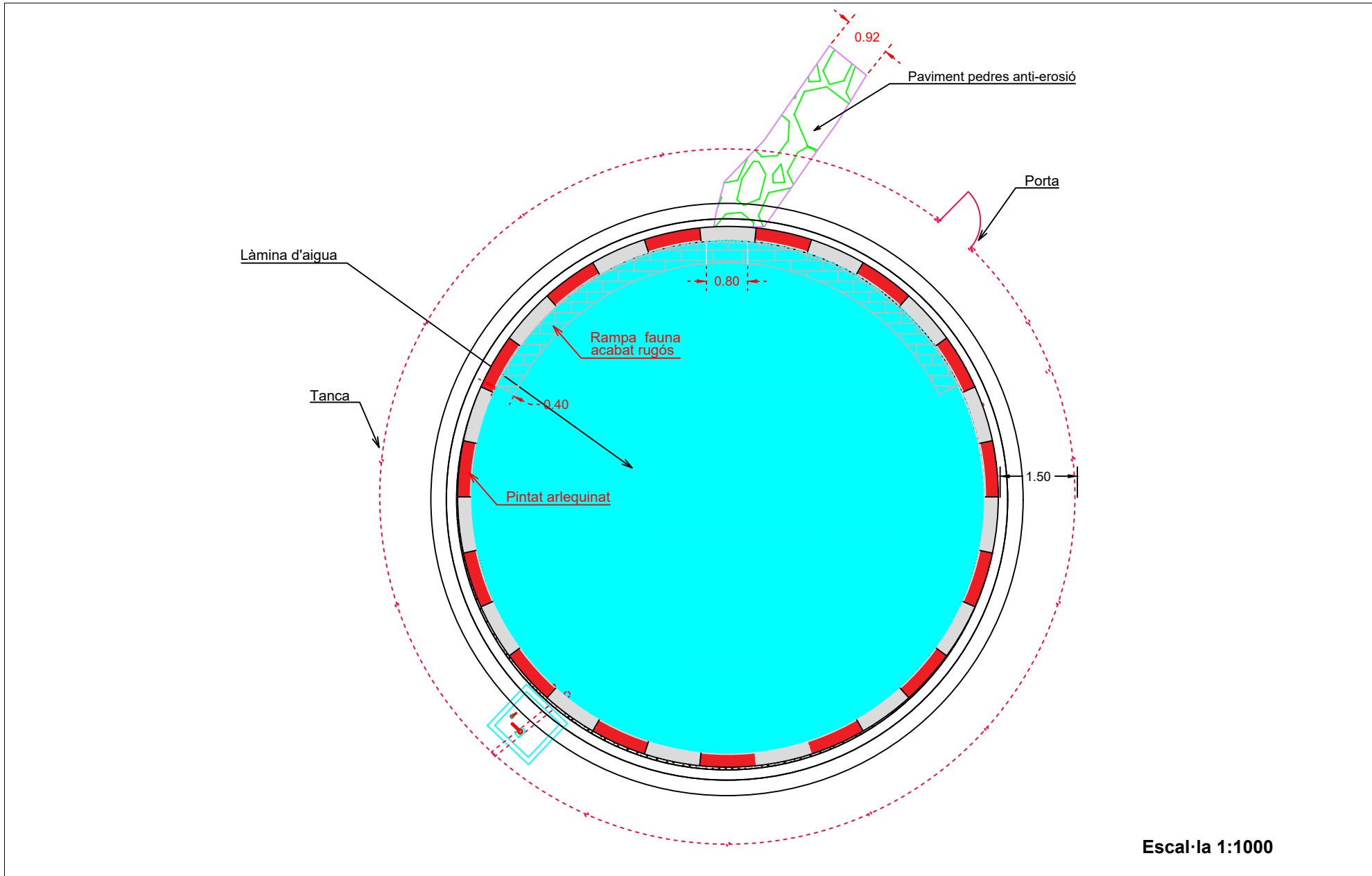
Escala 1:100



PROJECTE		
Núm. expedient: AG-2025-60	Títol del projecte: Execució d'infraestructures de prevenció d'incendis en zones d'alt risc i d'actuacions de millores en forests públiques amb càrrec als fons PRTR. FASE III	
LOT 1 S.T. Barcelona	Títol del LOT Millora del punt d'aigua de les Planes (Begues)	
Terme municipal:	Brgues	Comarca: Baix Llobregat
Núm. de plànol: 4.2	Escala: Vàries	
Títol del plànol: Estructural		
 Financat per la Unió Europea NextGenerationEU	 GOBIERNO DE ESPAÑA	 Pla de Recuperació, Transformació i Resiliència
 Next Generation Catalunya		 Generalitat de Catalunya



PROJECTE			
Núm. expedient: AG-2025-160	Títol del projecte: Execució d'infraestructures de prevenció d'incendis en zones d'alt risc i d'actuacions de millores en forests públiques amb càrrec als fons PRTR. FASE III		
LOT 1 S.T. Barcelona	Títol del LOT Millora del punt d'aigua de les Planes (Begues)		
Terme municipal:	Begues	Comarca:	Baix Llobregat
Núm. de plànol: 4.3	Escala: Varies		
Títol del plànol: Instal·lacions			
<div><div> Finançat per la Unió Europea NextGenerationEU</div><div> GOBIERNO DE ESPAÑA</div><div> Pla de Recuperació, Transformació i Resiliència</div><div> Next Generation Catalunya</div><div> Generalitat de Catalunya</div></div>			



LLEGENDA			
	Punt d'aigua		Tanca
	Rampa anti erosió		Porta Tanca
PROJECTE			
Núm. expedient: AG-2025-60	Títol del projecte: Execució d'infraestructures de prevenció d'incendis en zones d'alt risc i d'actuacions de millores en forests públiques amb càrrec als fons PRTR. FASE III		
LOT 1 S.T. Barcelona	Títol del LOT Millora del punt d'aigua de Les Planes (Begues)		
Terme municipal:	Begues	Comarca:	Baix Llobregat
Núm. de plànol:	4.4	Escala:	Varies
Títol del plànol: Treballs complementaris			